



Aktuelle Informationen

für die Bürgerinnen und Bürger von
Keyenberg, Kuckum, Unter- / Oberwestrich und Berverath

Moderiertes Planverfahren des Umsiedlungsstandortes in Erkelenz-Nord
Gemeinsame und Benachbarte Umsiedlung

Einladung zu Ortskonferenzen Fragen zum neuen Standort

Im Forum bestand weiterhin Erläuterungsbedarf zum Verkehrsflächen- und Gestaltungsplan. In den Ortskonferenzen können in kleiner Runde die unklaren Punkte erörtert werden.

Für Fragen stehen die Stadtplaner, Vertreter von RWE und der Stadt Erkelenz für Sie bereit am:

Samstag, 28.02.2015 in der Grundschule Keyenberg

Jeweils zwei Ortskonferenzen sollen parallel stattfinden. Diese Veranstaltungsform soll unmittelbar personell-fachlich fundierte, abschließende Lösungen ermöglichen.

	Aula	Klassenraum
Vormittags – ab 10 Uhr	Kuckum	Westrich
Nachmittags – ab 14 Uhr	Keyenberg	Berverath

Ausblick


Bezüglich der Bodenwerte der Altorte werden Informationen in separaten Veranstaltungen im Frühjahr erfolgen.

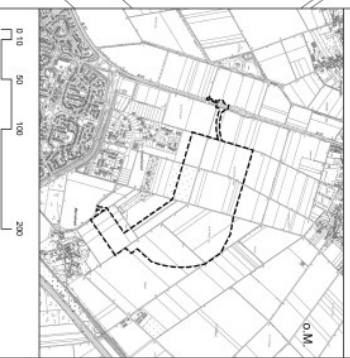
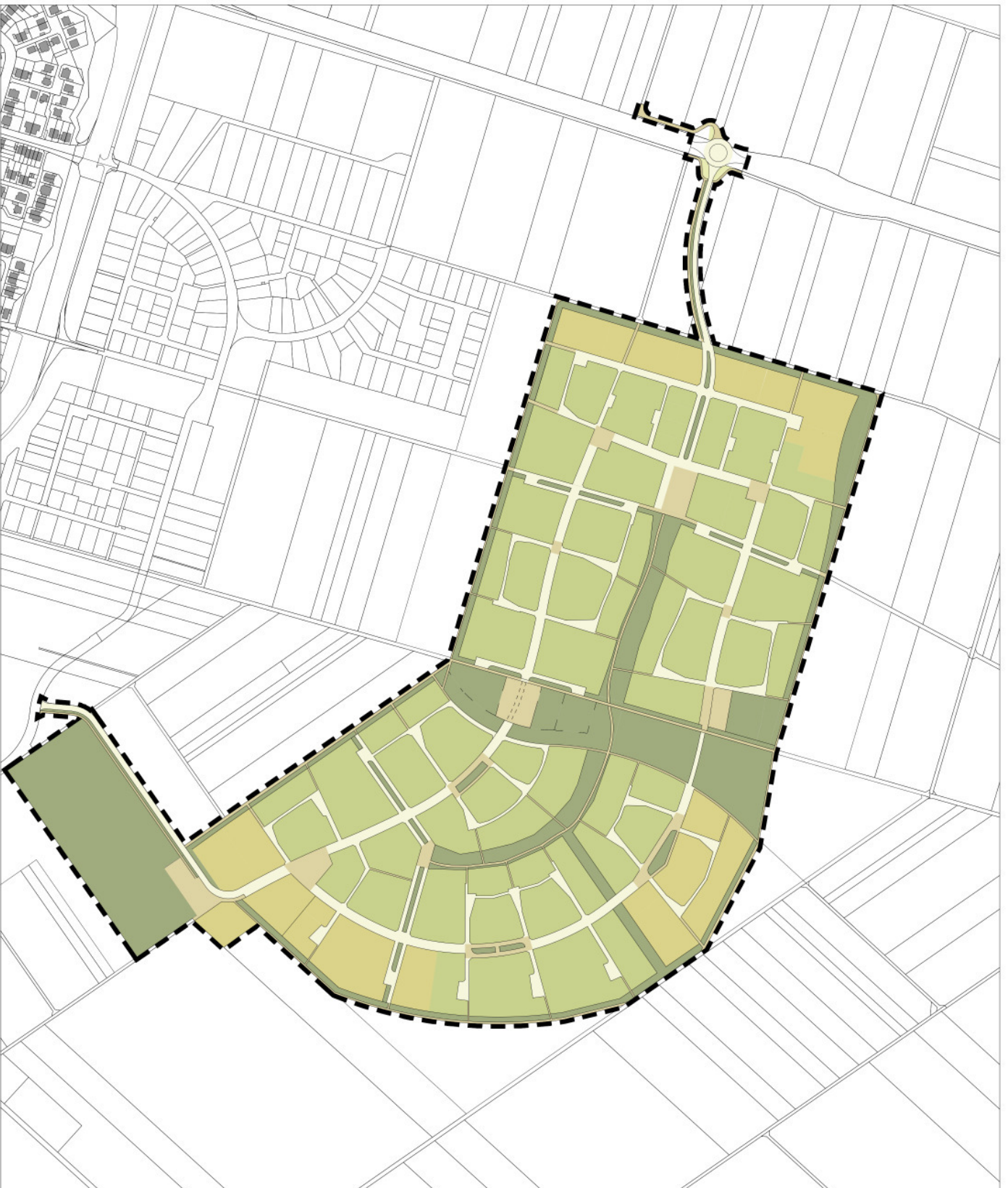
Die maßgeblichen Ergebnisse des 11. Forums und der Ortskonferenzen werden abschließend in einer Broschüre „Im Dialog“ veröffentlicht.

Herausgeber : Stadt Erkelenz . Der Bürgermeister . Johannismarkt 17 . 41812 Erkelenz
Telefon 02431/850 . Telefax 02431/70558

Ansprechpartnerin : Stadt Erkelenz . Anja Schürmans . Telefon 02431/85305 . Telefax 02431/85307

**Vorabzug
Verkehrskonzept zum
Bebauungsplan Nr. XXII
"Umsiedlung Keyenberg, Kuckum,
Unter-/Oberwestrich, Beverath"**

- Legende**
-  Nebengebäude (WA-Gebäude)
 -  Landwirtschaftlicher Nebenanwerb
 -  Wohnverträgliche Gewerbebetriebe
 -  Verkehrsmittelen Straßen / Plätze
 -  Verkehrsmittelen Fuß-/Wirtschaftswege
 -  Öffentliche Grünflächen (städtisch)
 -  Geltungsbereich



Im Auftrag der Stadt Erkelenz
Stand: 26. Januar 2015