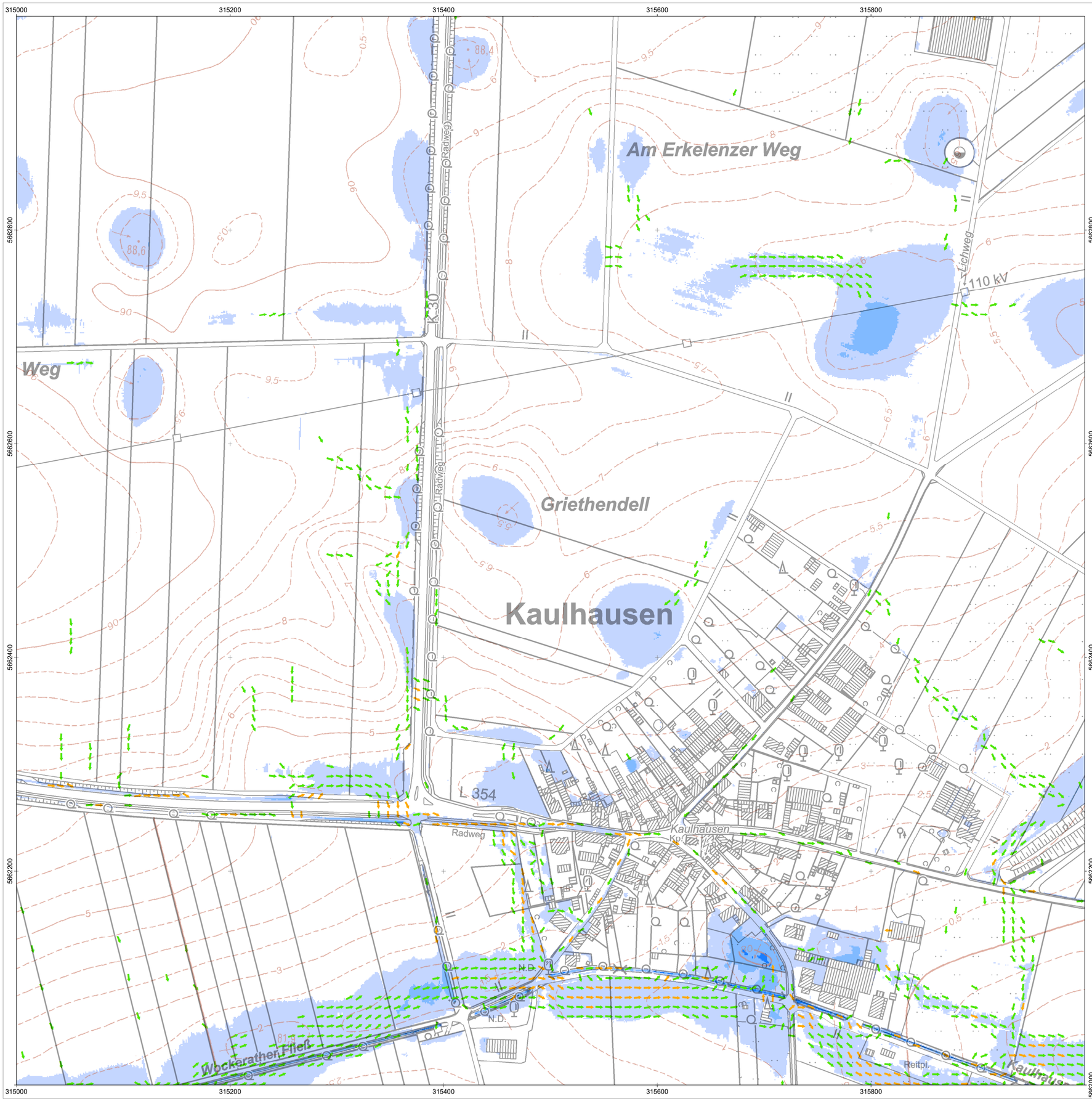

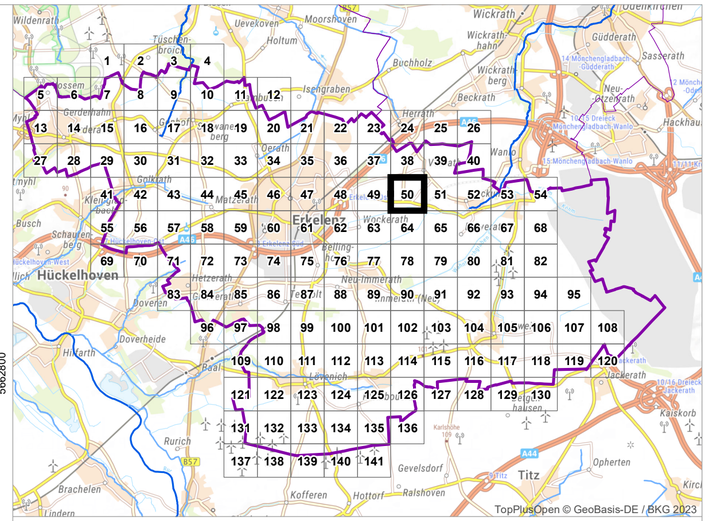

Gemeindegrenze Erkelenz

Max. Wassertiefe [m]

- < 0,1
- 0,1 - 0,5
- 0,5 - 1
- 1 - 2
- > 2

Max. Fließgeschwindigkeit [m/s]

- <= 0,2 m/s
- > 0,2 - 0,5 m/s
- > 0,5 - 2 m/s
- > 2 m/s

Geobasisdaten des Landes NRW
Digitales Geländemodell (DGM1): Stand 2022

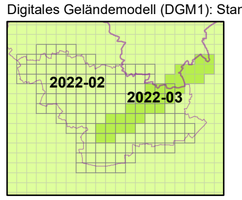

Nutzung (ALKIS): Stand 30.12.2021

Maßstab 1 : 2.500

0 25 50 75 100 200 300 m

Land NRW (2023), Datenlizenz Deutschland - Zero - Version 2.0 (www.govdata.de/dl-de/by-2-0)

ERK EL ENZ
Johannismarkt 17 - 41812 Erkelenz
Tel. +49 2431 85-0 - Fax +49 2431 70558
info@erkelenz.de - www.erkelenz.de

AUFTRAGGEBER

Starkregenrisikomanagement Erkelenz

PROJEKT P2659

Starkregengefahrenkarte

Ergebnisse der 2D-hydraulischen Starkregen-Simulation

Szenario 1

Seltenes Ereignis (T_N = 20 a; 38,1 mm/h)

PLANINHALT

DATUM		BLATT	ANLAGE
Juli 2023	Detailkarte	50	3 - 1

Hydrotec
Ingenieurgesellschaft für Wasser und Umwelt mbH
Bachstr. 62-64 - 52066 Aachen
Tel. +49 241 94689 0 - Fax +49 241 94689 915
mail@hydrotec.de - www.hydrotec.de

PLANUNG